Zmiany fragmentów miejscowego planu ogólnego zagospodarowania przestrzennego Miasta Orzesze

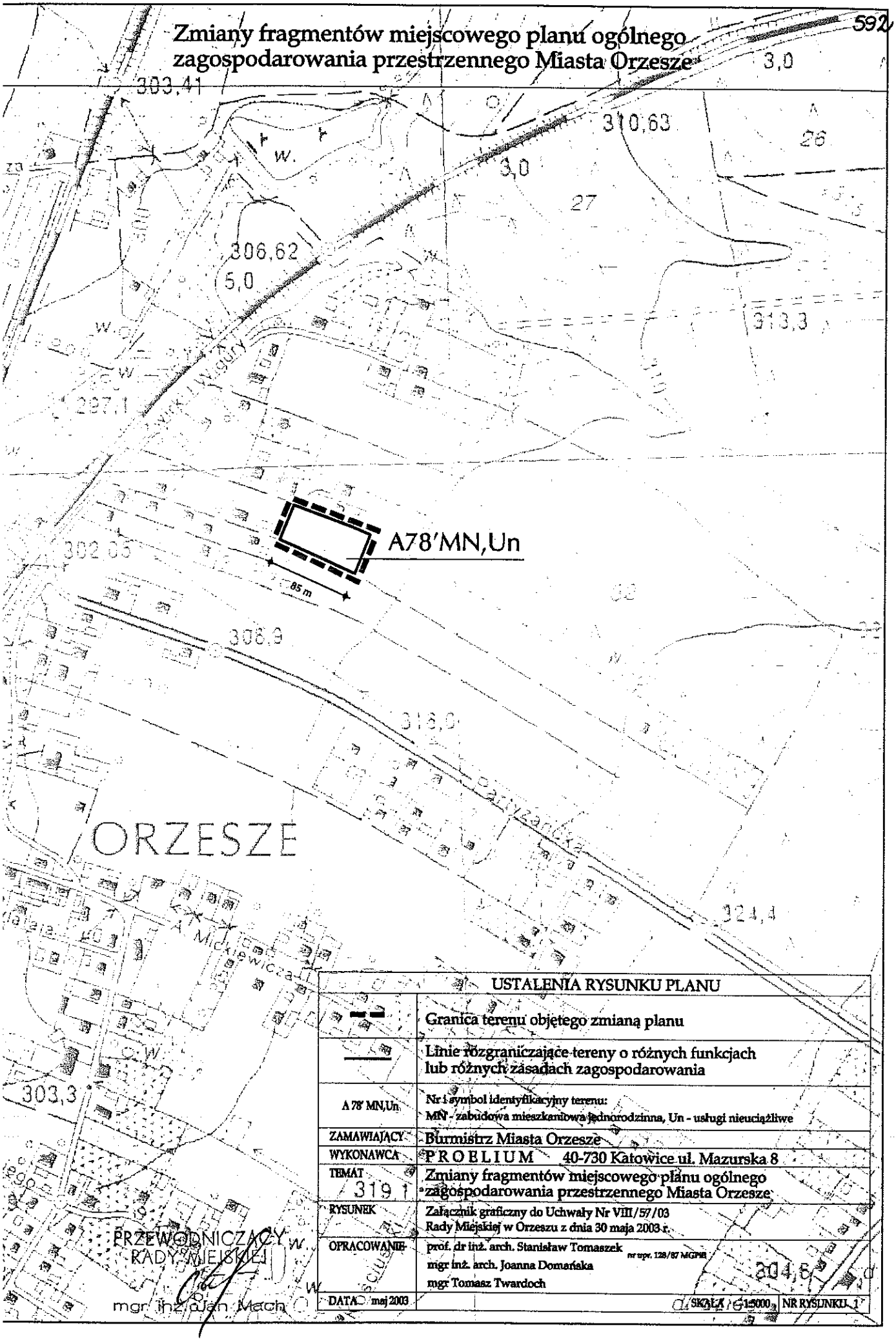

USTALENIA RYSUNKU PLANU	
	Granica terenu objętego zmianą planu
	Linie rozgraniczające tereny o różnych funkcjach lub różnych zasadach zagospodarowania
A 78' MN,Un	Nr i symbol identyfikacyjny terenu: MN - zabudowa mieszkaniowa jednorodzinna, Un - usługi nieuciążliwe
ZAMAWIAJĄCY	Burmistrz Miasta Orzesze
WYKONAWCA	PROELIUM 40-730 Katowice ul. Mazurska 8
TEMAT 319 1	Zmiany fragmentów miejscowego planu ogólnego zagospodarowania przestrzennego Miasta Orzesze
RYSUNEK	Załącznik graficzny do Uchwały Nr VIII/57/03 Rady Miejskiej w Orzeszu z dnia 30 maja 2003 r.
OPRACOWANIE	prof. dr inż. arch. Stanisław Tomaszek nr upr. 128/87 MGPiB mgr inż. arch. Joanna Domańska mgr Tomasz Twardoch
DATA maj 2003	SKALA 1:5000 NR RYSUNKU 1

PRZEWODNICZĄCY RADY MIEJSKIEJ
mgr inż. Jan Mech

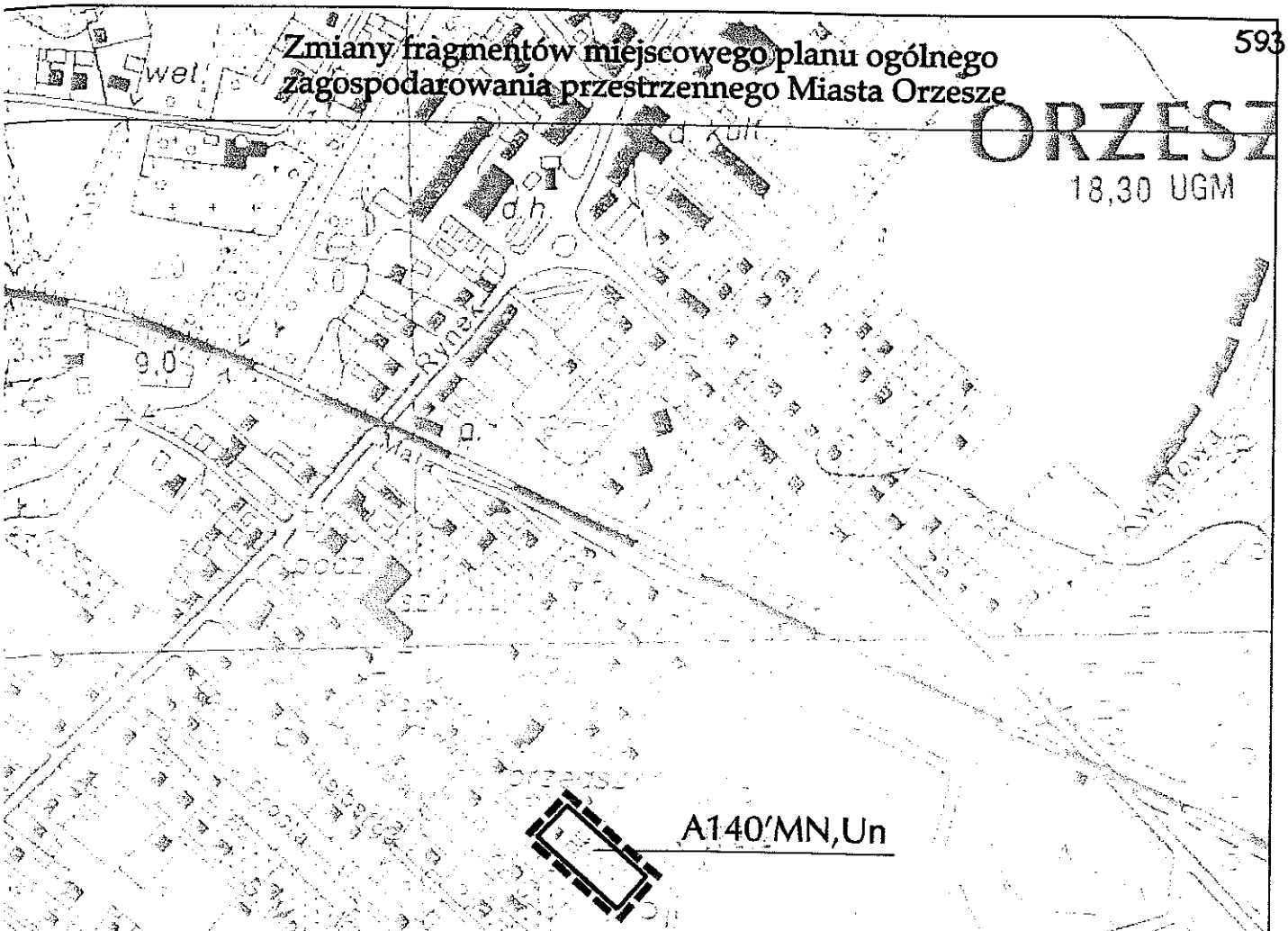

USTALENIA RYSUNKU PLANU	
	Granica terenu objętego zmianą planu
273,1	Linie rozgraniczające tereny o różnych funkcjach lub różnych zasadach zagospodarowania
A140' MN,Un	Numer i symbol identyfikacyjny terenu: MN – zabudowa mieszkaniowa jednorodzinna, Un - usługi nieuciążliwe
ZAMAWIAJĄCY	Burmistrz Miasta Orzesze
WYKONAWCA	PROELIUM 40-730 Katowice ul. Mazurska 8
TEMAT	Zmiany fragmentów miejscowego planu ogólnego zagospodarowania przestrzennego Miasta Orzesze
RYSUNEK	Załącznik graficzny do Uchwały Nr VIII/57/03 Rady Miejskiej w Orzeszu z dnia 30 maja 2003 r.
OPRACOWANIE	prof. dr inż. arch. Stanisław Tomaszek nr upr. 128/87 MGPiB mgr inż. arch. Joanna Domańska mgr Tomasz Twardoch
DATA maj 2003	SKALA 1:5000 NR RYSUNKU 2

PRZEWODNICZĄCY
RADY MIEJSKIEJ
mgr inż. Jan Mach

Zmiany fragmentów miejscowego planu ogólnego zagospodarowania przestrzennego miasta Orzesze

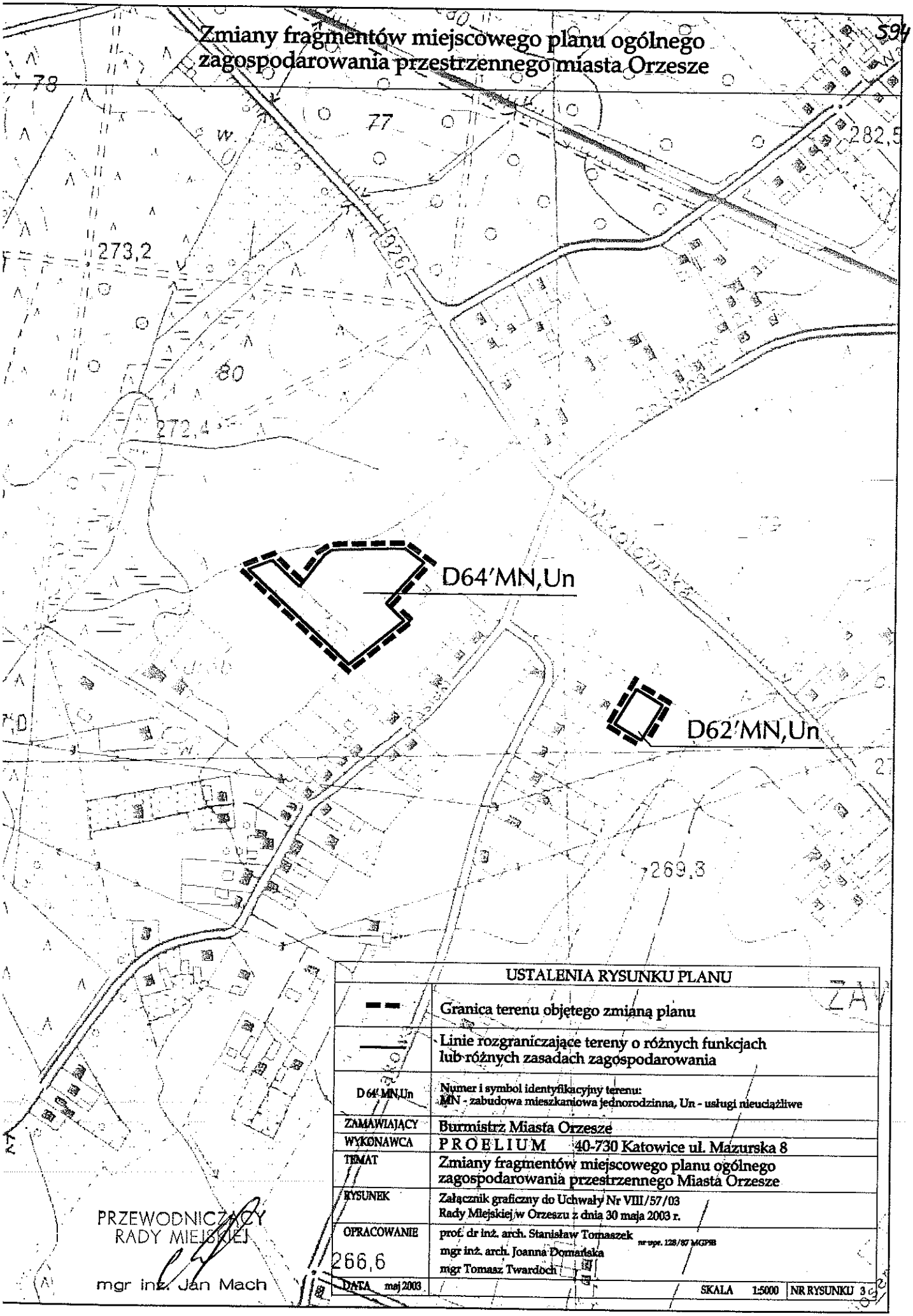

USTALENIA RYSUNKU PLANU	
▬ ▬	Granica terenu objętego zmianą planu
———	Linie rozgraniczające tereny o różnych funkcjach lub różnych zasadach zagospodarowania
D 64' MN,Un	Numer i symbol identyfikacyjny terenu: MN - zabudowa mieszkaniowa jednorodzinna, Un - usługi nieuciążliwe
ZAMAWIAJĄCY	Burmistrz Miasta Orzesze
WYKONAWCA	P R O E L I U M 40-730 Katowice ul. Mazurska 8
TEMAT	Zmiany fragmentów miejscowego planu ogólnego zagospodarowania przestrzennego Miasta Orzesze
RYSUNEK	Załącznik graficzny do Uchwały Nr VIII/57/03 Rady Miejskiej w Orzeszu z dnia 30 maja 2003 r.
OPRACOWANIE	prof. dr inż. arch. Stanisław Tomaszek nr upr. 128/87 MGPiB mgr inż. arch. Joanna Domańska mgr Tomasz Twardoch
DATA maj 2003	SKALA 1:5000 NR RYSUNKU 3

ZA

266,6

PRZEWODNICZĄCY
RADY MIEJSKIEJ

mgr inż. Jan Mach

Zmiany fragmentów miejscowego planu ogólnego zagospodarowania przestrzennego miasta Orzesze

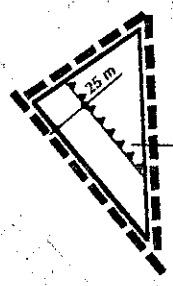

USTALENIA RYSUNKU PLANU	
▬ ▬	Granica terenu objętego zmianą planu
———	Linie rozgraniczające tereny o różnych funkcjach lub różnych zasadach zagospodarowania
D 84' MN,Un	Numer i symbol identyfikacyjny terenu: MN - zabudowa mieszkaniowa jednorodzinna, Un - usługi nieuciążliwe
▲▲▲▲▲	Nieprzekraczalna linia zabudowy
ZAMAWIAJĄCY	Burmistrz Miasta Orzesze
WYKONAWCA	PROELIUM 40-730 Katowice ul. Mazurska 8
TEMAT	Zmiany fragmentów miejscowego planu ogólnego zagospodarowania przestrzennego Miasta Orzesze
RYSUNEK	Załącznik graficzny do Uchwały Nr VIII/57/03 Rady Miejskiej w Orzeszu z dnia 30 maja 2003 r.
OPRACOWANIE	prof. dr inż. arch. Stanisław Tomaszek nr upr. 128/87 MGPiB mgr inż. arch. Joanna Domańska mgr Tomasz Twardoch
DATA maj 2003	SKALA 1:5000 NR RYSUNKU 4

PRZEWODNICZĄCY
RADY MIEJSKIEJ
mgr inż. Jan Mach

Zmiany fragmentów miejscowego planu ogólnego zagospodarowania przestrzennego miasta Orzesze

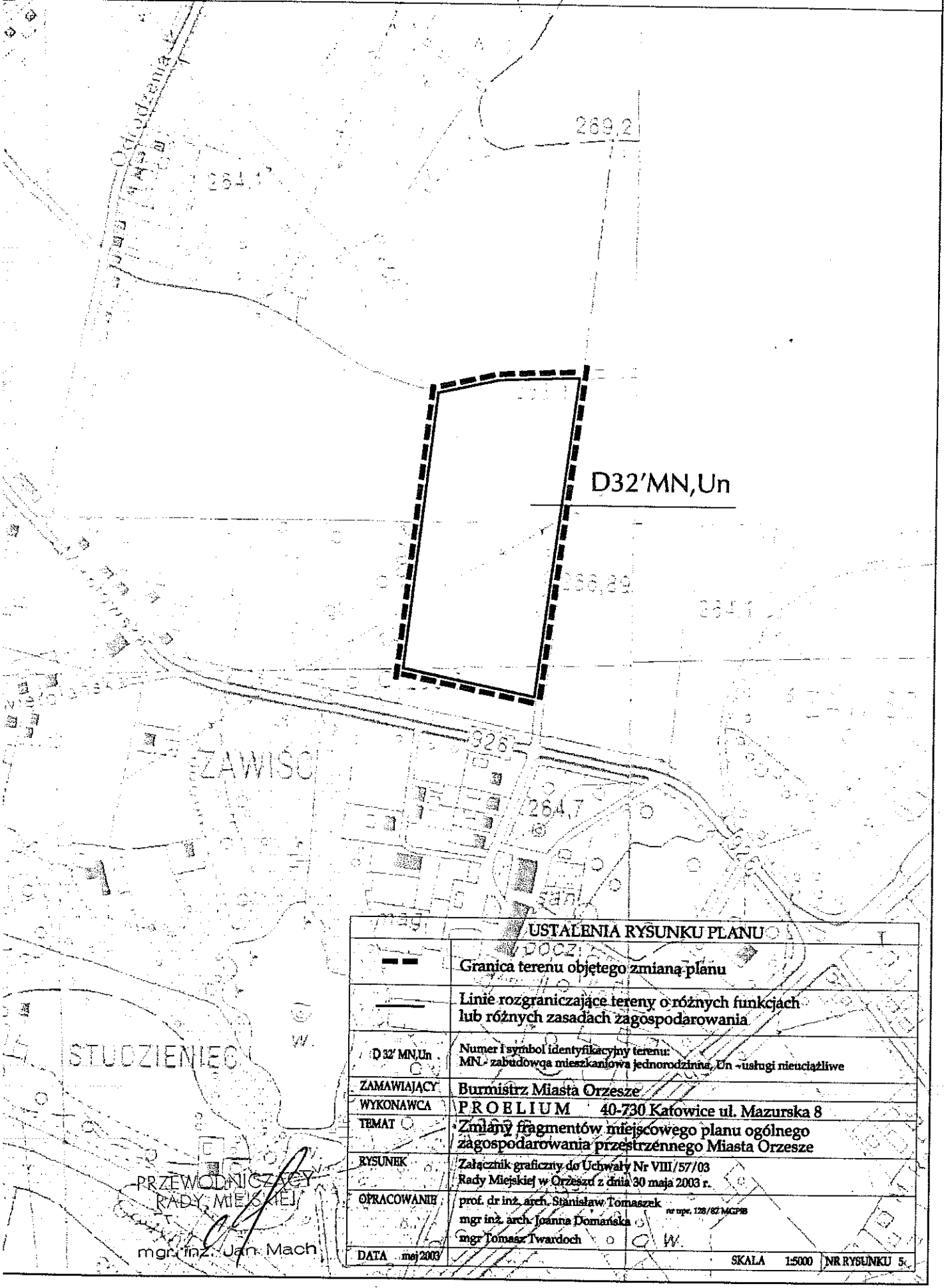

USTALENIA RYSUNKU PLANU	
	Granica terenu objętego zmianą planu
	Linie rozgraniczające tereny o różnych funkcjach lub różnych zasadach zagospodarowania
D 32' MN,Un	Numer i symbol identyfikacyjny terenu: MN - zabudowa mieszkaniowa jednorodzinna, Un - usługi nieuciążliwe
ZAMAWIAJĄCY	Burmistrz Miasta Orzesze
WYKONAWCA	PROELIUM 40-730 Katowice ul. Mazurska 8
TEMAT	Zmiany fragmentów miejscowego planu ogólnego zagospodarowania przestrzennego Miasta Orzesze
RYSUNEK	Załącznik graficzny do Uchwały Nr VIII/57/03 Rady Miejskiej w Orzeszu z dnia 30 maja 2003 r.
OPRACOWANIE	prof. dr inż. arch. Stanisław Tomaszek nr upr. 128/87 MGPiB mgr inż. arch. Joanna Domańska mgr Tomasz Twardoch
DATA maj 2003	SKALA 1:5000 NR RYSUNKU 5

PRZEWODNICZĄCY RADY MIEJSKIEJ
mgr inż. Jan Mach

Zmiany fragmentów miejscowego planu ogólnego zagospodarowania przestrzennego miasta Orzesze

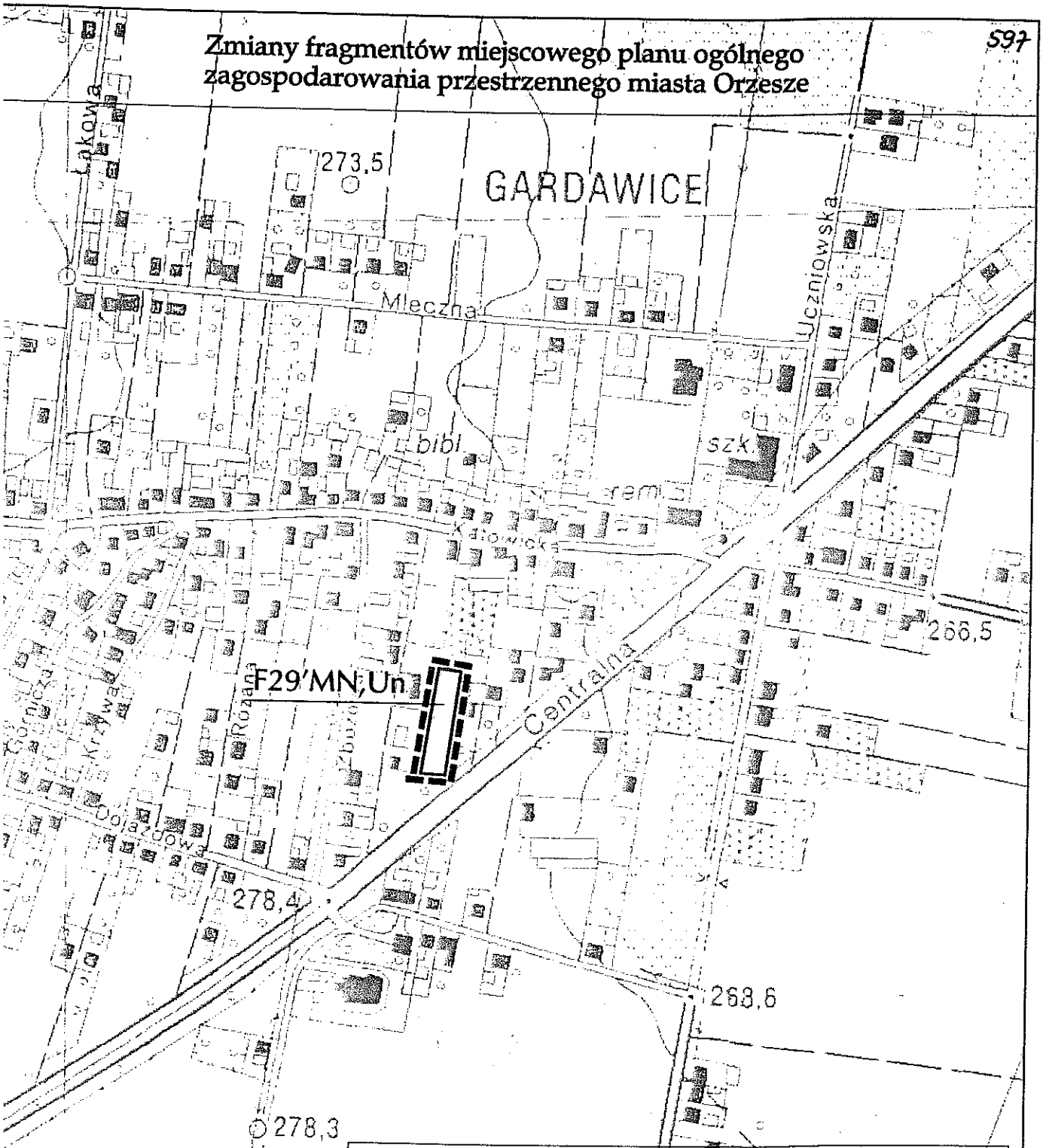

USTALENIA RYSUNKU PLANU	
▬ ▬	Granica terenu objętego zmianą planu
———	Linie rozgraniczające tereny o różnych funkcjach lub różnych zasadach zagospodarowania
F 29' MN,Un	Numer i symbol identyfikacyjny terenu: MN - zabudowa mieszkaniowa jednorodzinna, Un - usługi nieuciążliwe
ZAMAWIAJĄCY	Burmistrz Miasta Orzesze
WYKONAWCA	PROELIUM 40-730 Katowice ul. Mazurska 8
TEMAT	Zmiany fragmentów miejscowego planu ogólnego zagospodarowania przestrzennego Miasta Orzesze
RYSUNEK	Załącznik graficzny do Uchwały Nr VIII/57/03 Rady Miejskiej w Orzeszu z dnia 30 maja 2003 r.
OPRACOWANIE	prof. dr inż. arch. Stanisław Tomaszek ppr. 128/87 MGPiB mgr inż. arch. Joanna Domańska mgr Tomasz Twardoch
DATA maj 2003	SKALA 1:5000 NR RYSUNKU 6

PRZEWODNICZĄCY RADY MIEJSKIEJ
mgr inż. Jan Mach

Zmiany fragmentów miejscowego planu ogólnego zagospodarowania przestrzennego miasta Orzesze

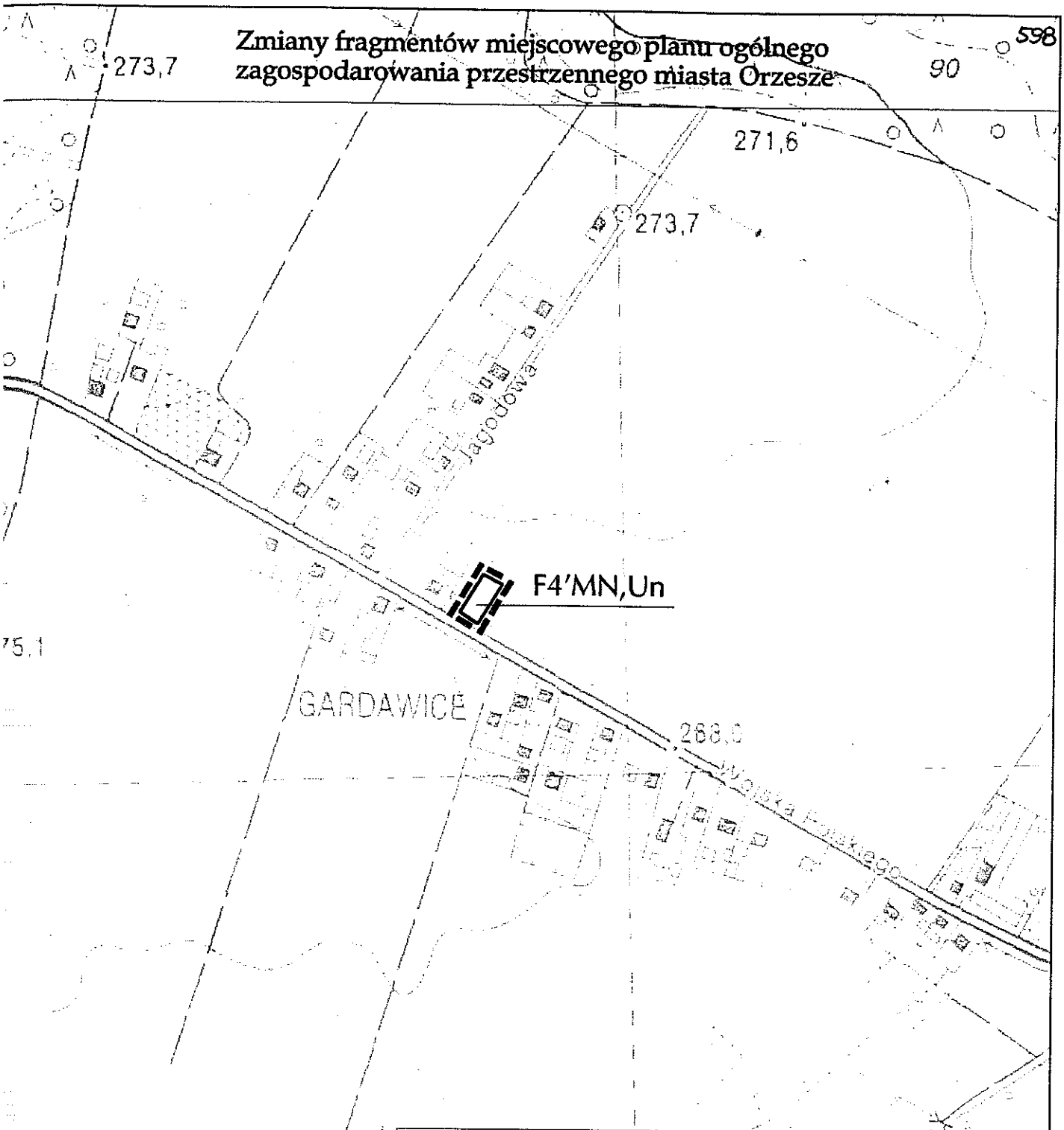

USTALENIA RYSUNKU PLANU	
▬ ▬	Granica terenu objętego zmianą planu
———	Linie rozgraniczające tereny o różnych funkcjach lub różnych zasadach zagospodarowania
F4' MN,Un	Numer i symbol identyfikacyjny terenu: MN - zabudowa mieszkaniowa jednorodzinna, Un - usługi nieuciążliwe
ZAMAWIAJĄCY	Burmistrz Miasta Orzesze
WYKONAWCA	PROELIUM 40-730 Katowice ul. Mazurska 8
TEMAT	Zmiany fragmentów miejscowego planu ogólnego zagospodarowania przestrzennego Miasta Orzesze
RYSUNEK	Załącznik graficzny do Uchwały Nr VIII/57/03 Rady Miejskiej w Orzeszu z dnia 30 maja 2003 r.
OPRACOWANIE	prof. dr inż. arch. Stanisław Tomaszek nr upr. 128/87 MGPiB mgr inż. arch. Joanna Domańska mgr Tomasz Twardoch
DATA maj 2003	SKALA 1:5000 NR RYSUNKU 7

PRZEWODNICZĄCY
RADY MIEJSKIEJ

mgr inż. Jan Mach

Zmiany fragmentów miejscowego planu ogólnego zagospodarowania przestrzennego miasta Orzesze

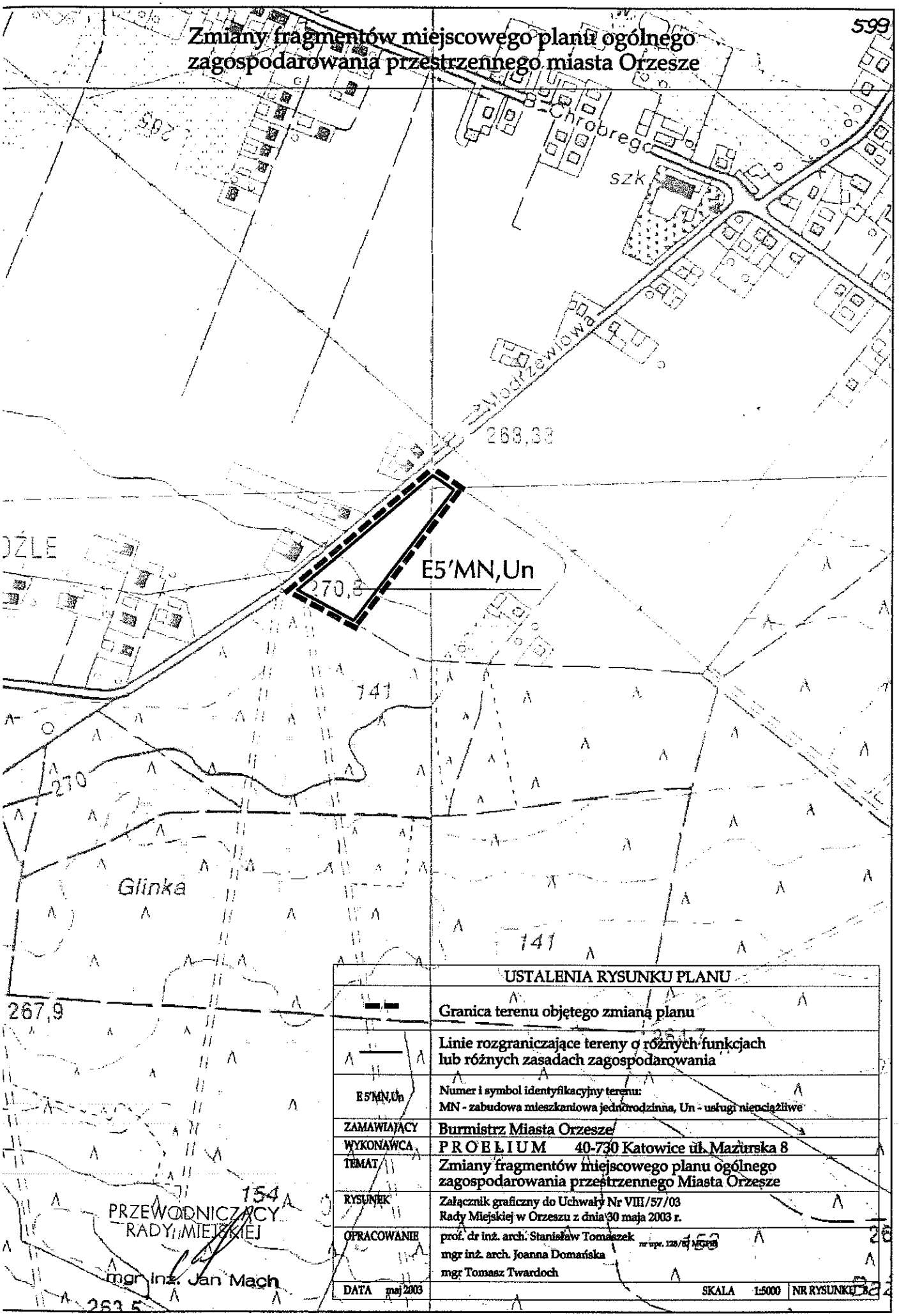

USTALENIA RYSUNKU PLANU	
	Granica terenu objętego zmianą planu
	Linie rozgraniczające tereny o różnych funkcjach lub różnych zasadach zagospodarowania
E5'MN,Un	Numer i symbol identyfikacyjny terenu: MN - zabudowa mieszkaniowa jednorodzinna, Un - usługi nieuciążliwe
ZAMAWIAJĄCY	Burmistrz Miasta Orzesze
WYKONAWCA	PROELIUM 40-730 Katowice ul. Mazurska 8
TEMAT	Zmiany fragmentów miejscowego planu ogólnego zagospodarowania przestrzennego Miasta Orzesze
RYSUNEK	Załącznik graficzny do Uchwały Nr VIII/57/03 Rady Miejskiej w Orzeszu z dnia 30 maja 2003 r.
OPRACOWANIE	prof. dr inż. arch. Stanisław Tomaszek nr upr. 128/87 MGPiB mgr inż. arch. Joanna Domańska mgr Tomasz Twardoch
DATA maj 2003	SKALA 1:5000 NR RYSUNKU 3

PRZEWODNICZĄCY RADY MIEJSKIEJ
mgr inż. Jan Mach

600

Zmiany fragmentów miejscowego planu ogólnego zagospodarowania przestrzennego miasta Orzesze

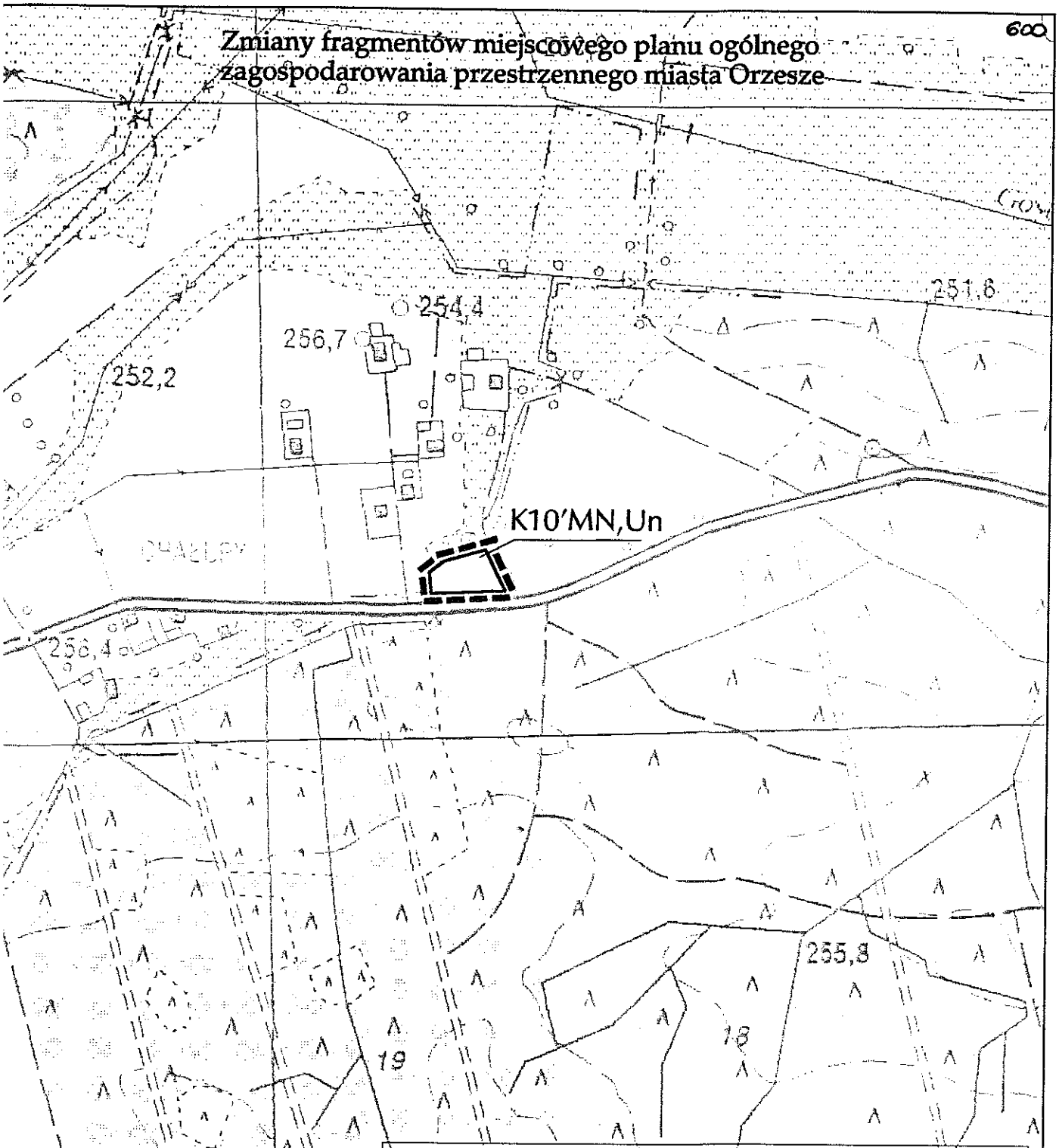

USTALENIA RYSUNKU PLANU	
	Granica terenu objętego zmianą planu
	Linie rozgraniczające tereny o różnych funkcjach lub różnych zasadach zagospodarowania
K10'MN, Un	Numer i symbol identyfikacyjny terenu: MN - zabudowa mieszkaniowa jednorodzinna, Un - usługi nieuciążliwe
ZAMAWIAJĄCY	Burmistrz Miasta Orzesze
WYKONAWCA	PROELIUM 40-730 Katowice ul. Mazurska 8
TEMAT	Zmiany fragmentów miejscowego planu ogólnego zagospodarowania przestrzennego Miasta Orzesze
RYSUNEK	Załącznik graficzny do Uchwały Nr VIII/56/03 Rady Miejskiej w Orzeszu z dnia 30 maja 2003 r.
OPRACOWANIE	prof. dr inż. arch. Stanisław Tomaszek nr upr. 128/87 MGPiB mgr inż. arch. Joanna Domańska mgr Tomasz Twardoch
DATA maj 2003	SKALA 1:5000 NR RYSUNKU 9

PRZEWODNICZĄCY RADY MIEJSKIEJ

mgr inż. Jan Mach

Zmiany fragmentów miejscowego planu ogólnego zagospodarowania przestrzennego Miasta Orzesze

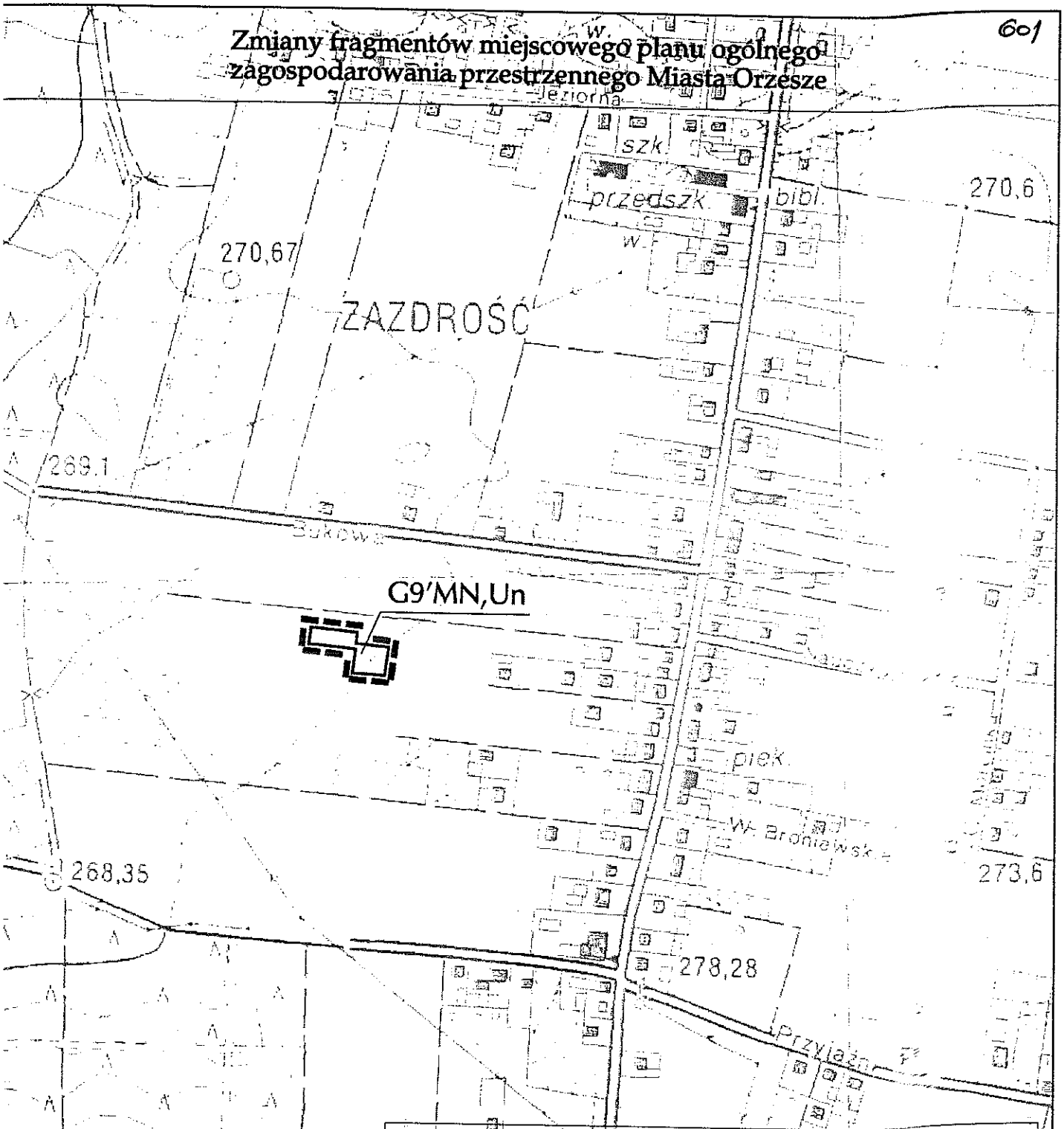

	USTALENIA RYSUNKU PLANU
	Granica terenu objętego zmianą planu
	Linie rozgraniczające tereny o różnych funkcjach lub różnych zasadach zagospodarowania
G9' MN,Un	Numer i symbol identyfikacyjny terenu: MN - zabudowa mieszkaniowa jednorodzinna, Un - usługi nieuciążliwe
ZAMAWIAJĄCY	Burmistrz Miasta Orzesze
WYKONAWCA	PROEKTUM 40-730 Katowice ul. Mazurska
TEMAT	Zmiany fragmentów miejscowego planu ogólnego zagospodarowania przestrzennego Miasta Orzesze
RYSUNEK	Załącznik graficzny do Uchwały Nr VIII/57/03 Rady Miejskiej w Orzeszu z dnia 30 maja 2003 r.
OPRACOWANIE	prof. dr inż. arch. Stanisław Tomaszek nr upr. 128/87 MGPiB mgr inż. arch. Joanna Domańska mgr Tomasz Twardoch
DATA maj 2003	SKALA 1:5000 NR RYSUNKU 10

PRZEWODNICZĄCY RADY MIEJSKIEJ
sosna
mgr inż. Jan Mach

Zmiany fragmentów miejscowego planu ogólnego zagospodarowania przestrzennego Gminy Nędza

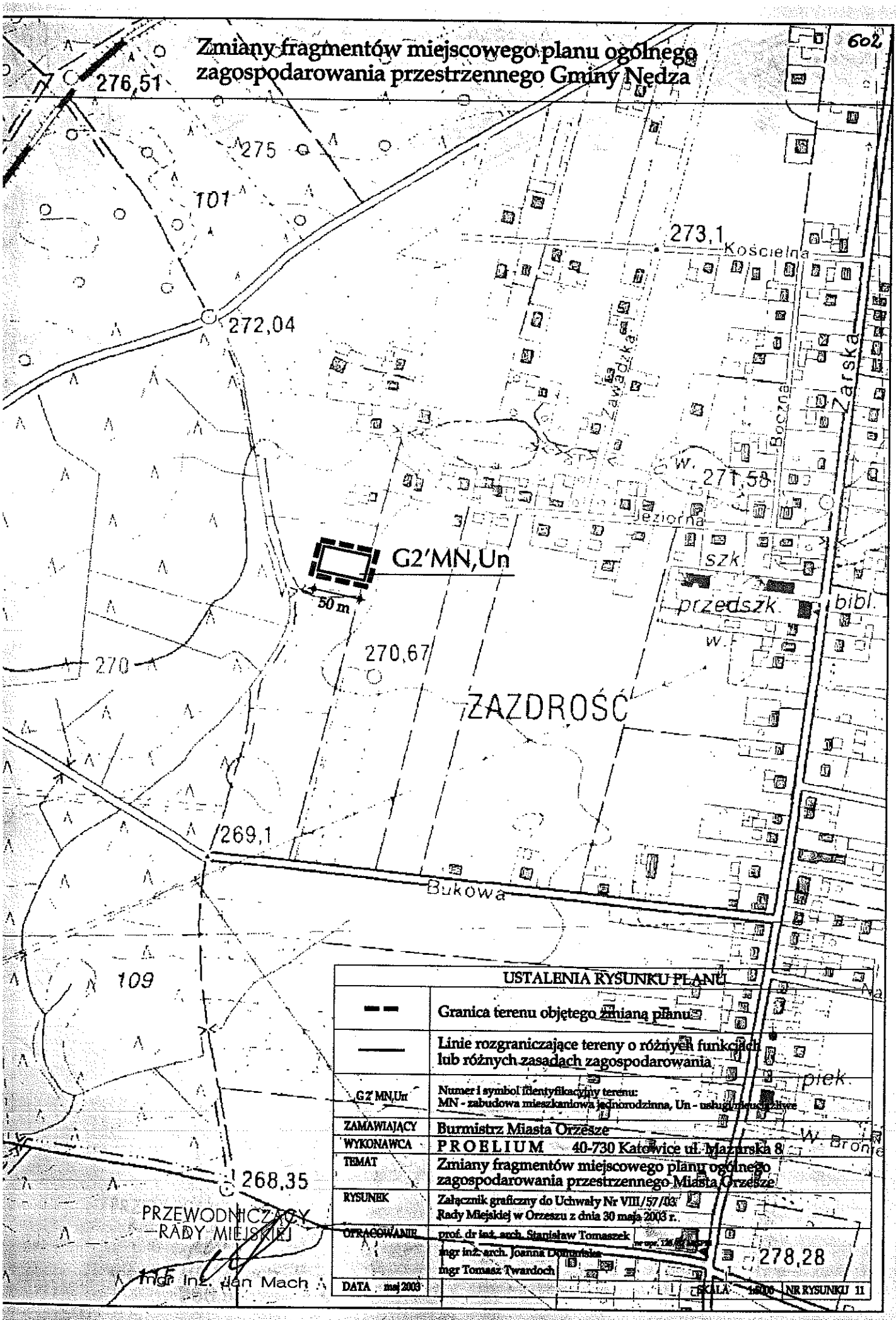

USTALENIA RYSUNKU PLANU	
- -	Granica terenu objętego zmianą planu
——	Linie rozgraniczające tereny o różnych funkcjach lub różnych zasadach zagospodarowania
G2'MN,Un	Numer i symbol identyfikacyjny terenu: MN - zabudowa mieszkaniowa jednorodzinna, Un - usługi nieuciążliwe
ZAMAWIAJĄCY	Burmistrz Miasta Orzesze
WYKONAWCA	PROELIUM 40-730 Katowice ul. Mazurska 8
TEMAT	Zmiany fragmentów miejscowego planu ogólnego zagospodarowania przestrzennego Miasta Orzesze
RYSUNEK	Załącznik graficzny do Uchwały Nr VIII/57/03 Rady Miejskiej w Orzeszu z dnia 30 maja 2003 r.
OPRACOWANIE	prof. dr inż. arch. Stanisław Tomaszek nr upr. 126/[illegible] mgr inż. arch. Joanna Domańska mgr Tomasz Twardoch
DATA maj 2003	SKALA 1:5000 NR RYSUNKU 11

Zmiany fragmentów miejscowego planu ogólnego zagospodarowania przestrzennego Miasta Orzesze

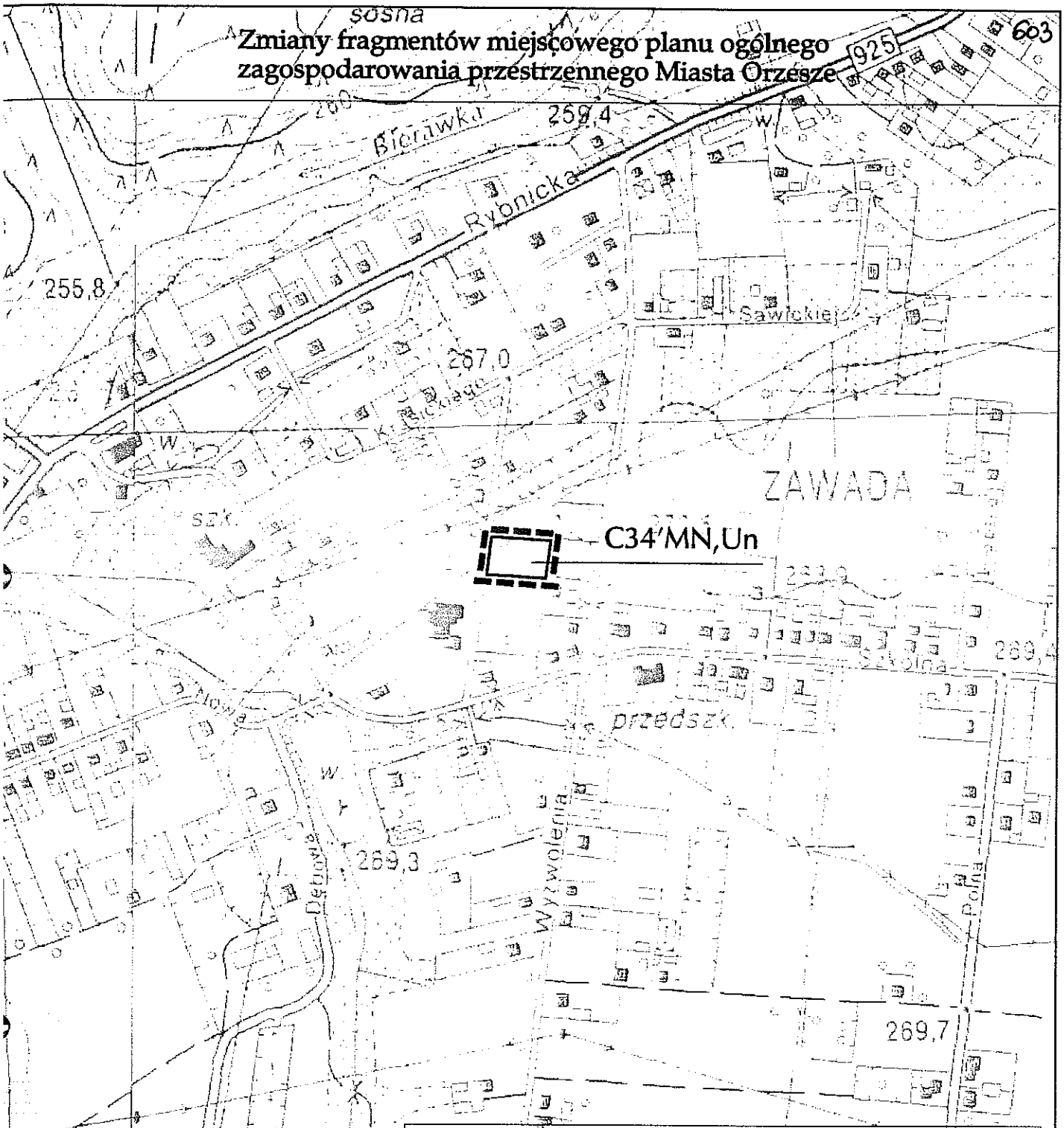

	USTALENIA RYSUNKU PLANU
▬ ▬	Granica terenu objętego zmianą planu
———	Linie rozgraniczające tereny o różnych funkcjach lub różnych zasadach zagospodarowania
C34' MN,Un	Numer i symbol identyfikacyjny terenu: MN - zabudowa mieszkaniowa jednorodzinna, Un - usługi nieuciążliwe
ZAMAWIAJĄCY	Burmistrz Miasta Orzesze
WYKONAWCA	PROELIUM 40-730 Katowice ul. Mazurska 8
TEMAT	Zmiany fragmentów miejscowego planu ogólnego zagospodarowania przestrzennego Miasta Orzesze
RYSUNEK	Załącznik graficzny do Uchwały Nr VIII/57/03 Rady Miejskiej w Orzeszu z dnia 30 maja 2003 r.
OPRACOWANIE	prof. dr inż. arch. Stanisław Tomaszek nr upr. 128/87 MGPiB mgr inż. arch. Joanna Domańska mgr Tomasz Twardoch
DATA maj 2003	SKALA 1:5000 NR RYSUNKU 12

PRZEWODNICZĄCY
RADY MIEJSKIEJ
mgr inż. Jan Mach

Zmiany fragmentów miejscowego planu ogólnego zagospodarowania przestrzennego Miasta Orzesze

604

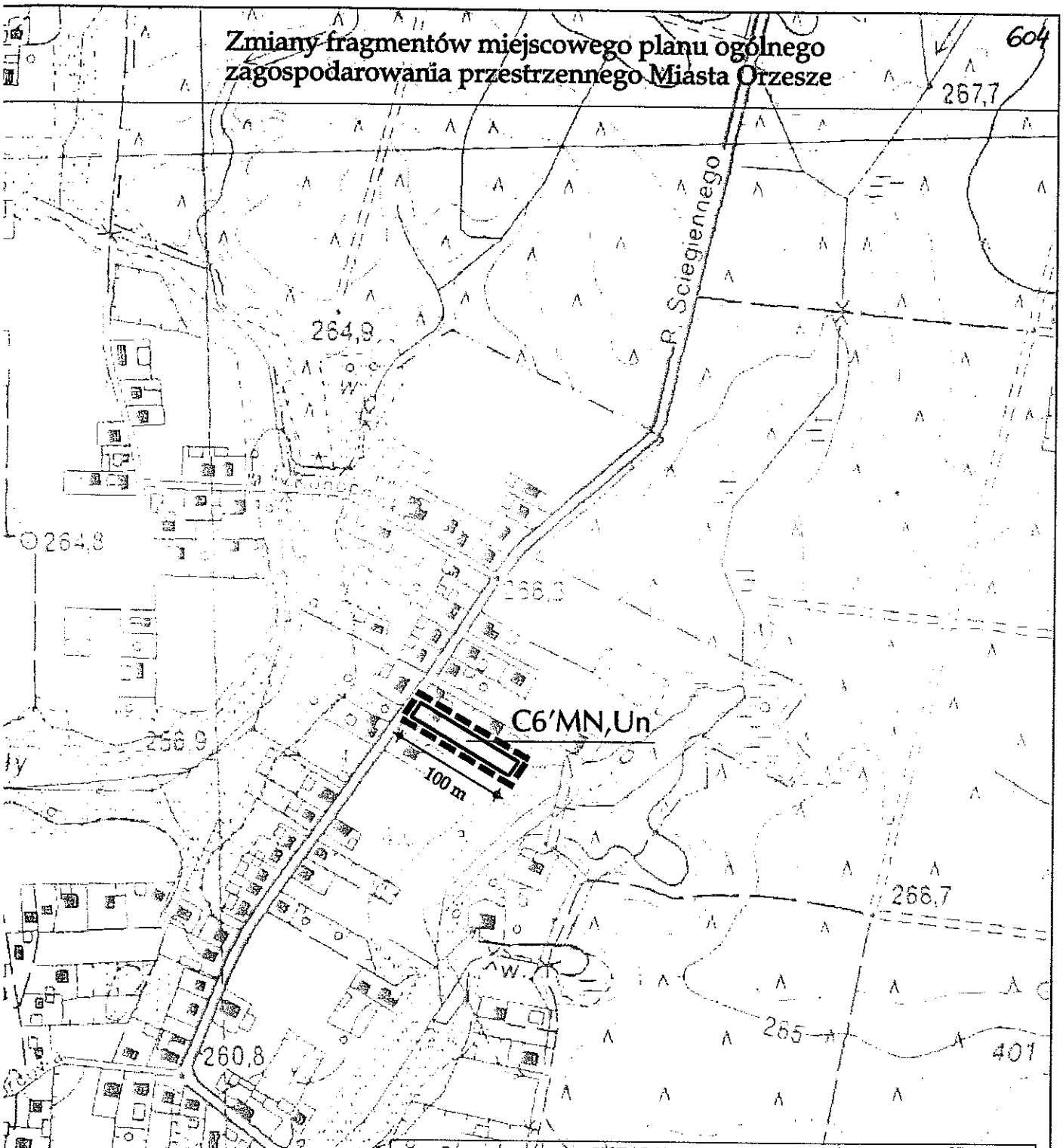

USTALENIA RYSUNKU PLANU	
	Granica terenu objętego zmianą planu
W	Linie rozgraniczające tereny o różnych funkcjach lub różnych zasadach zagospodarowania
C6'MN,Un	Numer i symbol zmiany. MN - zabudowa mieszkaniowa jednorodzinna, Un - usługi nieuciążliwe
ZAMAWIAJĄCY	Burmistrz Miasta Orzesze
WYKONAWCA	PROELIUM 40-730 Katowice ul. Mazurska 8
TEMAT	Zmiany fragmentów miejscowego planu ogólnego zagospodarowania przestrzennego Miasta Orzesze
RYSUNEK	Załącznik graficzny do Uchwały Nr VIII/57/03 Rady Miejskiej w Orzeszu z dnia 30 maja 2003 r.
OPRACOWANIE	prof. dr inż. arch. Stanisław Tomaszek nr upr. 128/87 MGPiB mgr inż. arch. Joanna Domańska mgr Tomasz Twardoch
DATA maj 2003	SKALA 1:5000 NR RYSUNKU 13

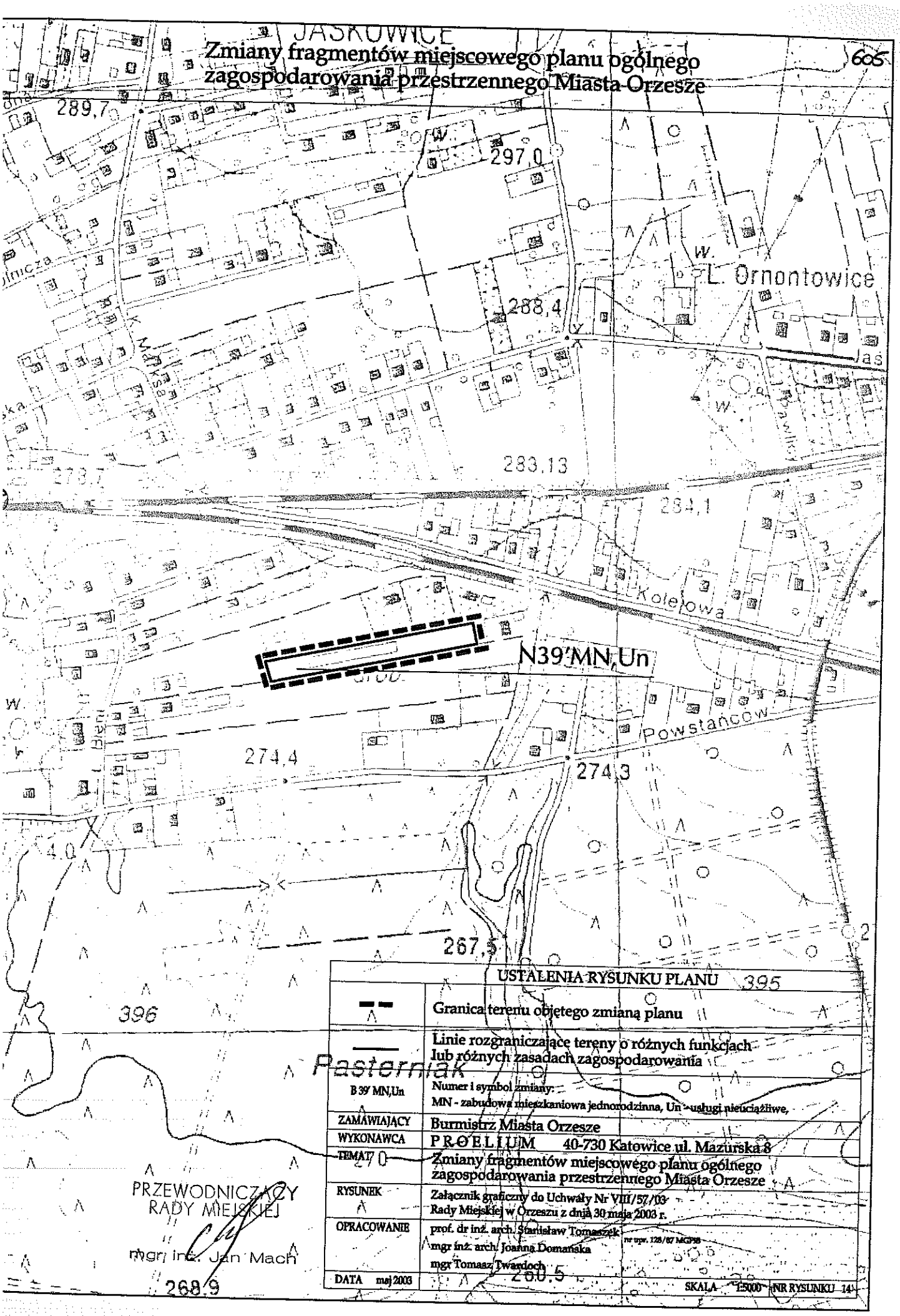

USTALENIA RYSUNKU PLANU	
	Granica terenu objętego zmianą planu
	Linie rozgraniczające tereny o różnych funkcjach lub różnych zasadach zagospodarowania
B 39 MN,Un	Numer i symbol zmiany: MN - zabudowa mieszkaniowa jednorodzinna, Un - usługi nieuciążliwe,
ZAMAWIAJĄCY	Burmistrz Miasta Orzesze
WYKONAWCA	PROELIUM 40-730 Katowice ul. Mazurska 8
TEMAT	Zmiany fragmentów miejscowego planu ogólnego zagospodarowania przestrzennego Miasta Orzesze
RYSUNEK	Załącznik graficzny do Uchwały Nr VIII/57/03 Rady Miejskiej w Orzeszu z dnia 30 maja 2003 r.
OPRACOWANIE	prof. dr inż. arch. Stanisław Tomaszek nr upr. 128/87 MGP98 mgr inż. arch. Joanna Domańska mgr Tomasz Twardoch
DATA maj 2003	SKALA 1:5000 NR RYSUNKU 14

PRZEWODNICZĄCY RADY MIEJSKIEJ
mgr inż. Jan Mach